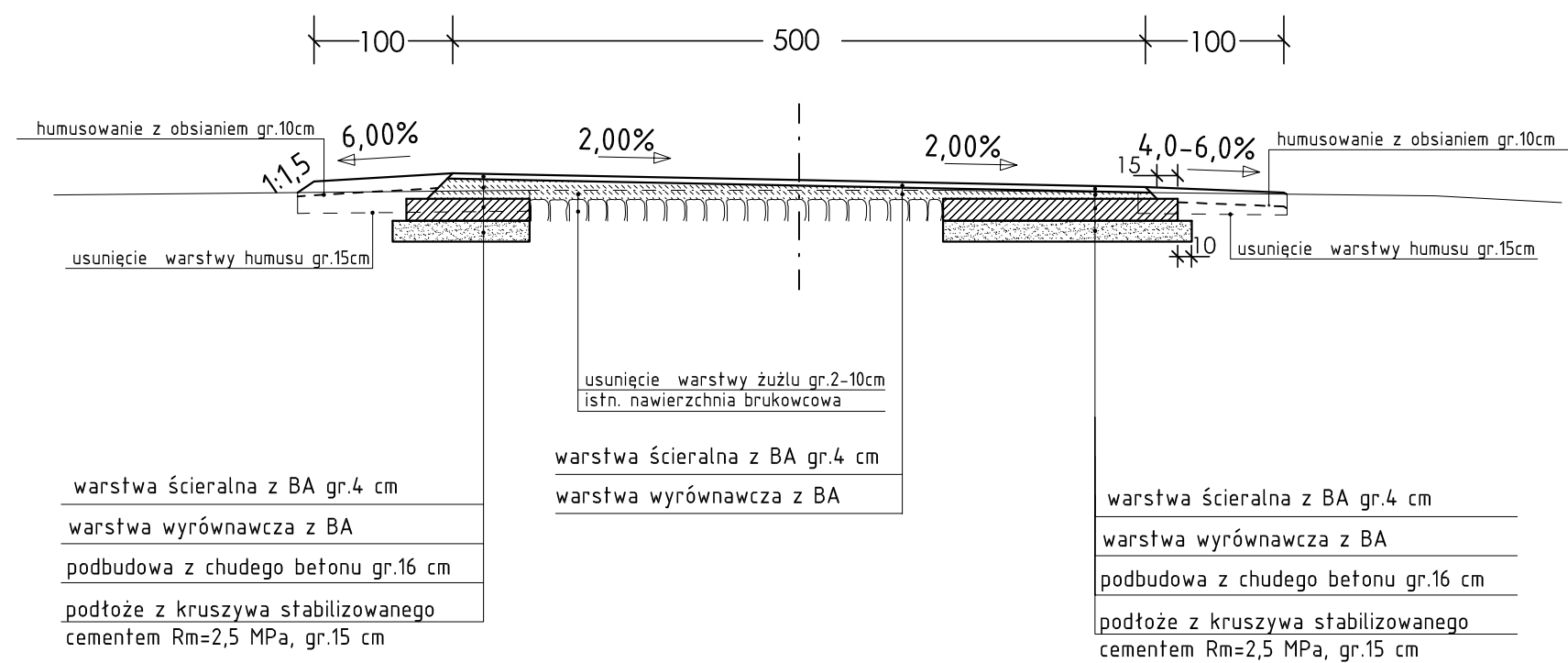
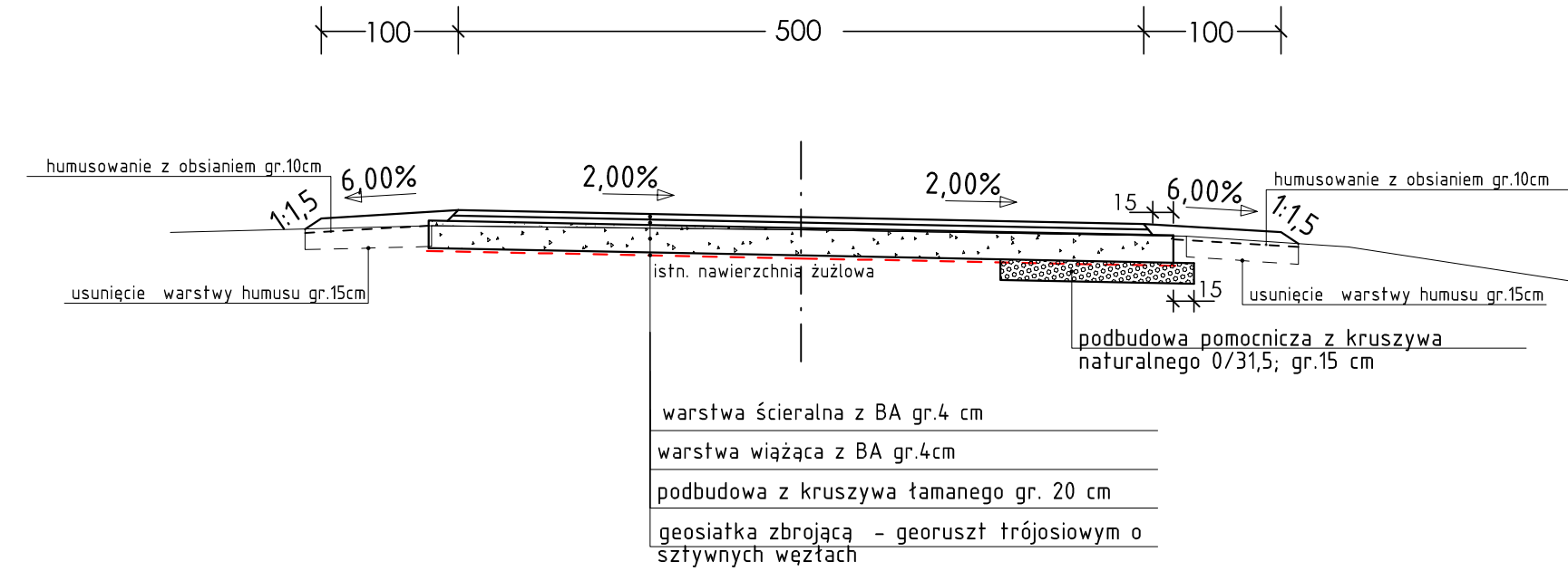


Przekrój Odcinek 1 - km 0+000 - 0+283



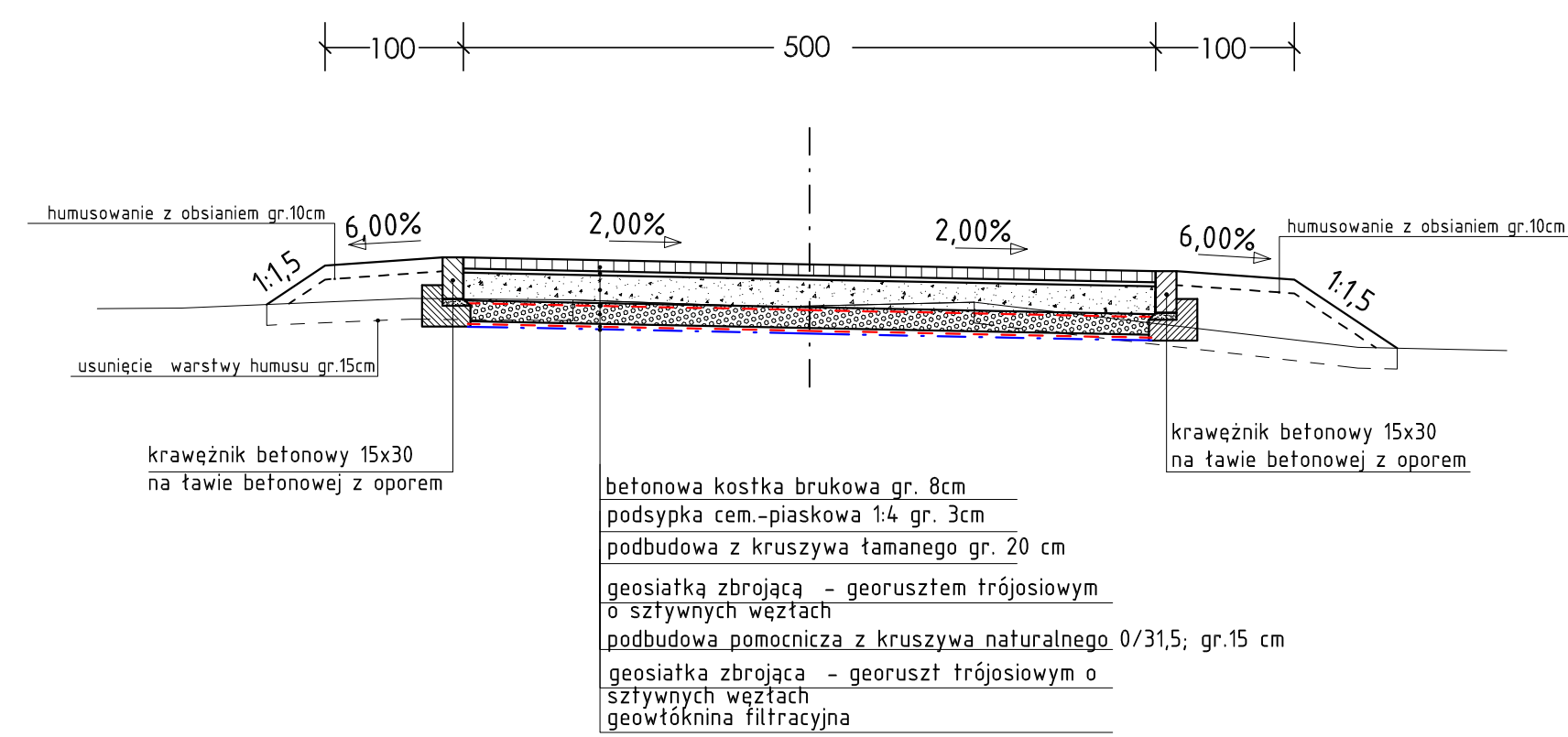
Przekrój Odcinek 2  
Nawierzchnia bitumiczna

km 0+022,60 - 0+415,00  
km 0+560,00 - 0+740,00  
km 1+060,00 - 1+233,00

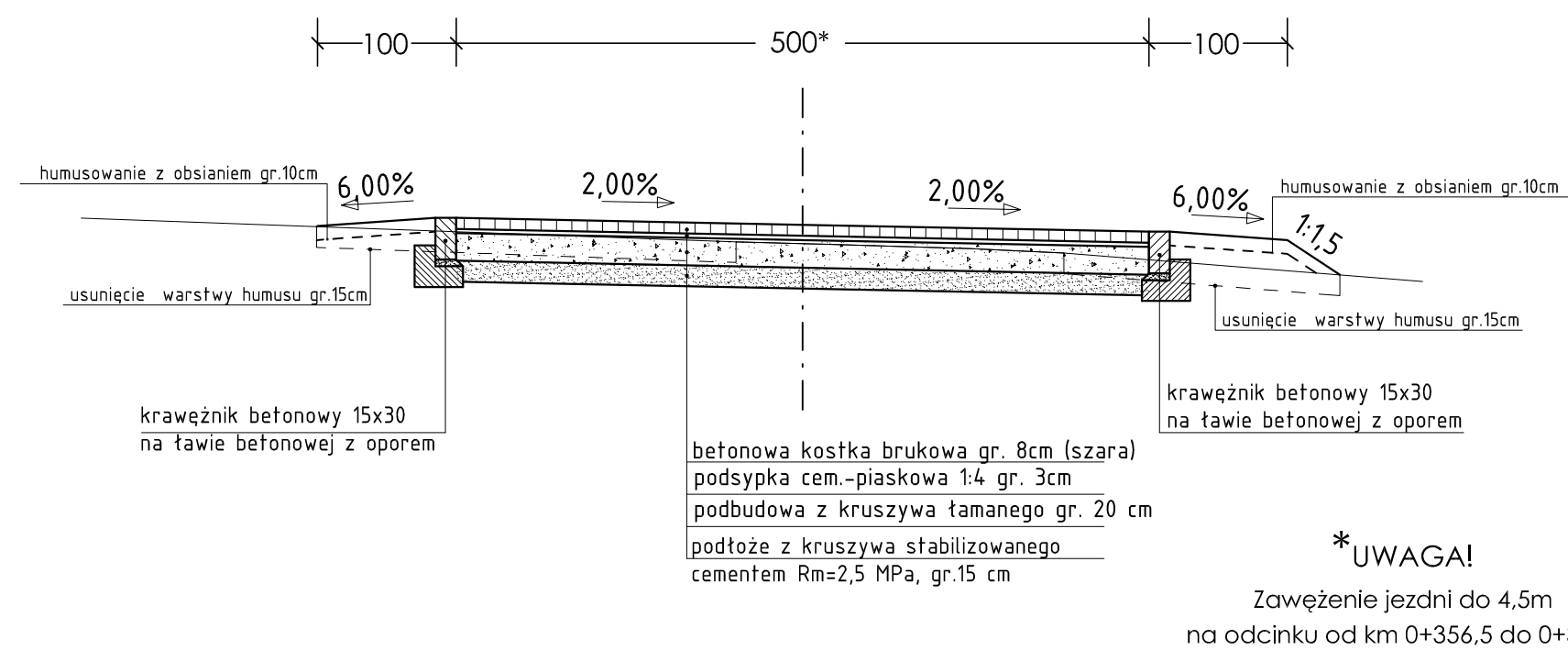


Przekrój Odcinek 2  
Nawierzchnia z kostki betonowej

km 1+233,0 - 1+685,9



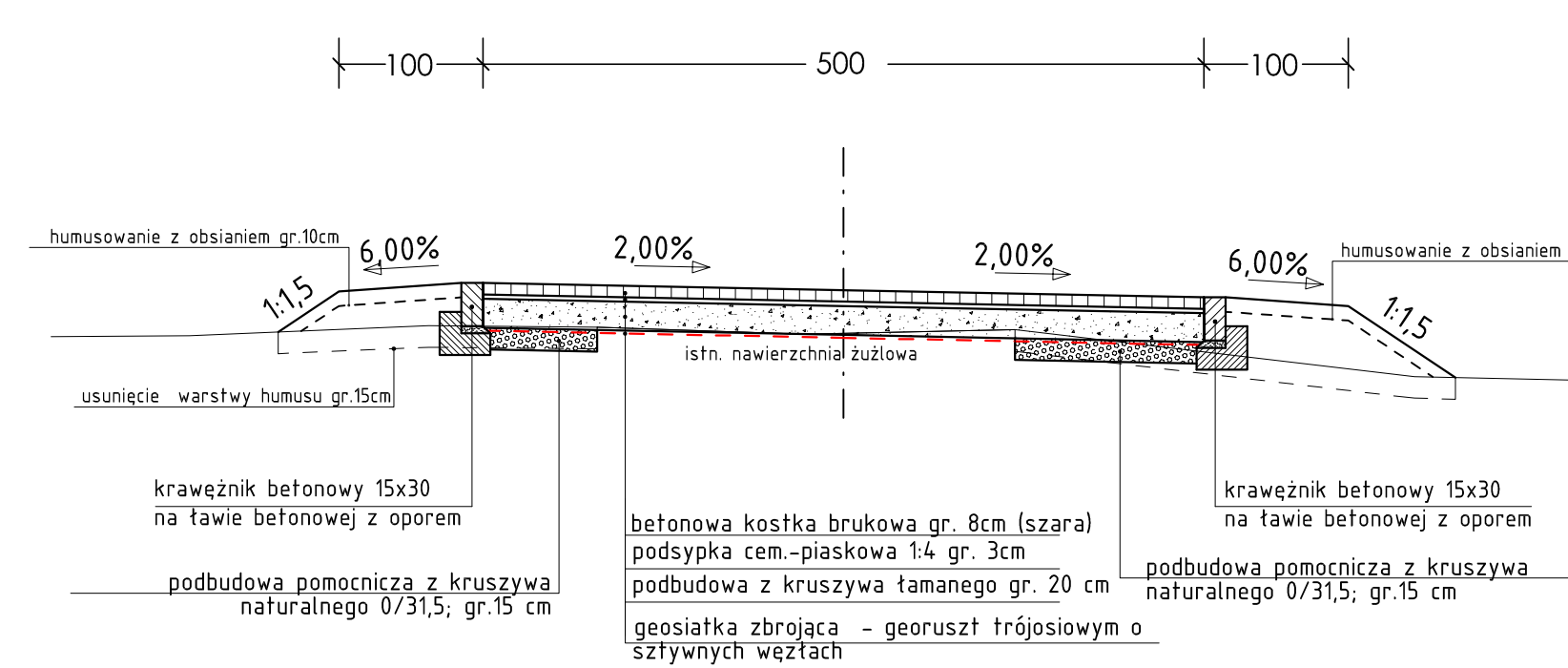
Przekrój Odcinek 1 - km 0+283 - 0+591



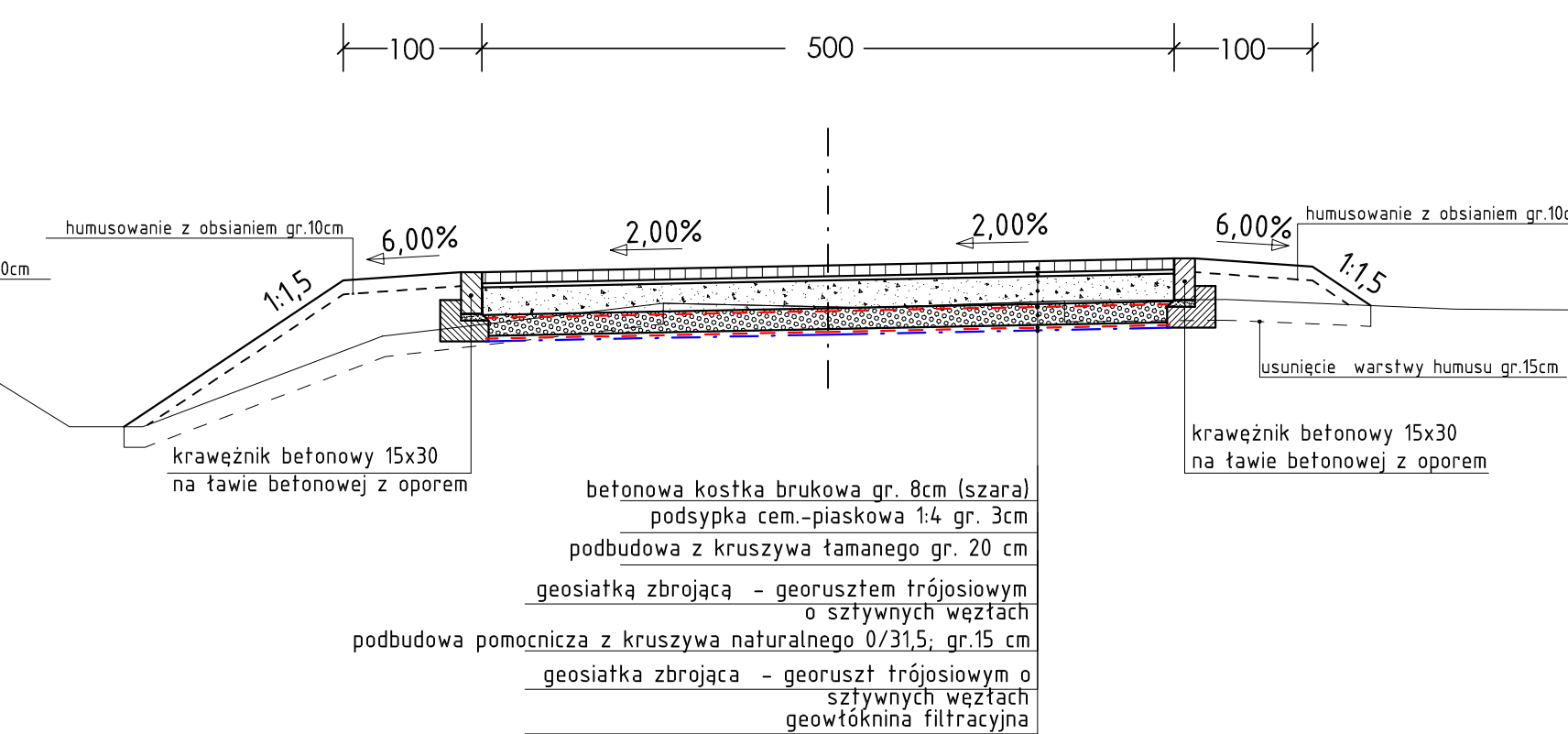
**\*UWAGA!**  
Zawężenie jezdni do 4,5m na odcinku od km 0+356,5 do 0+365,0

Przekrój Odcinek 2  
Nawierzchnia z kostki betonowej

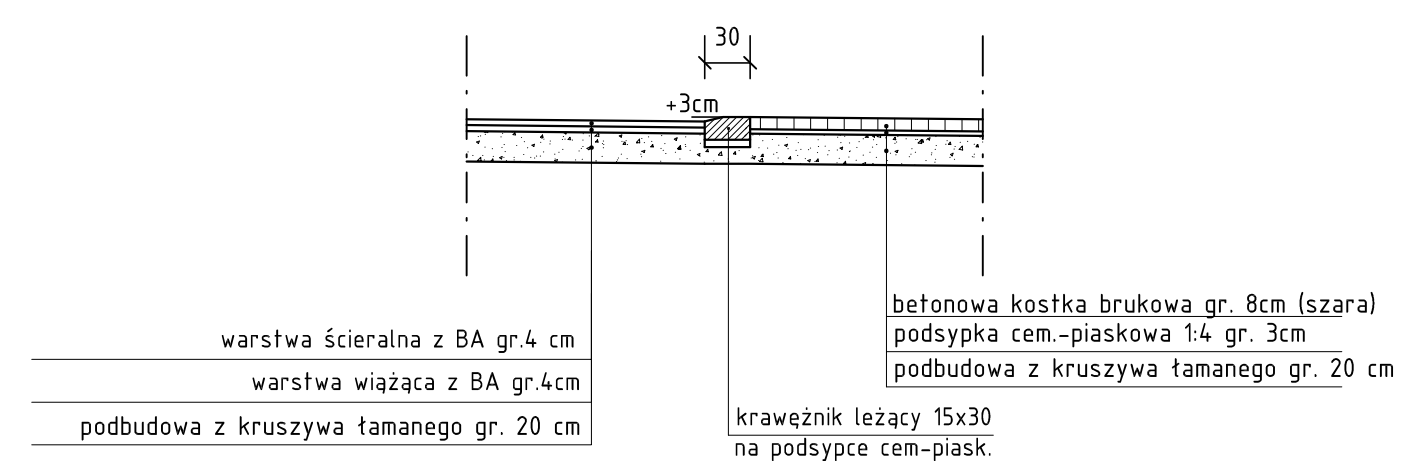
km 0+415,00 - 0+560,00  
km 0+740,00 - 1+060,00



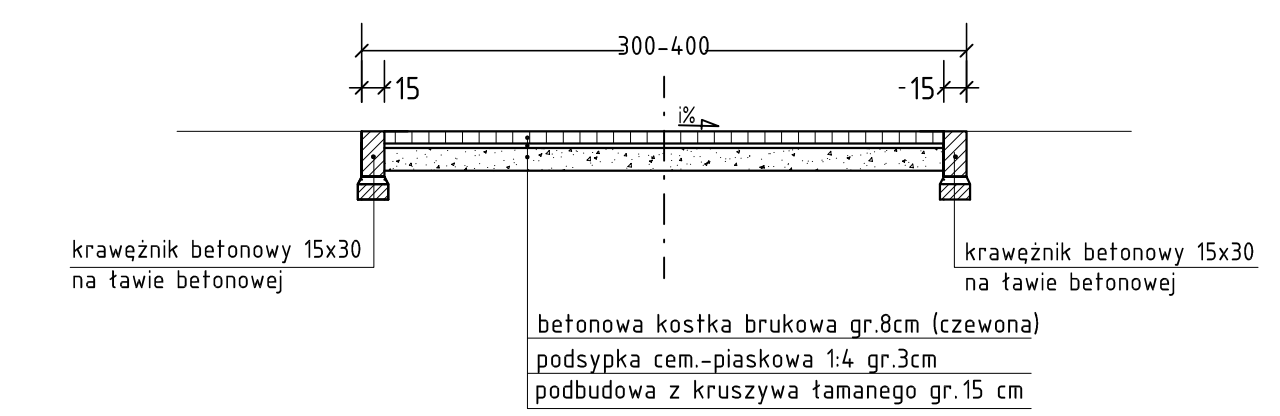
Przekrój Odcinek 3  
Nawierzchnia z kostki betonowej



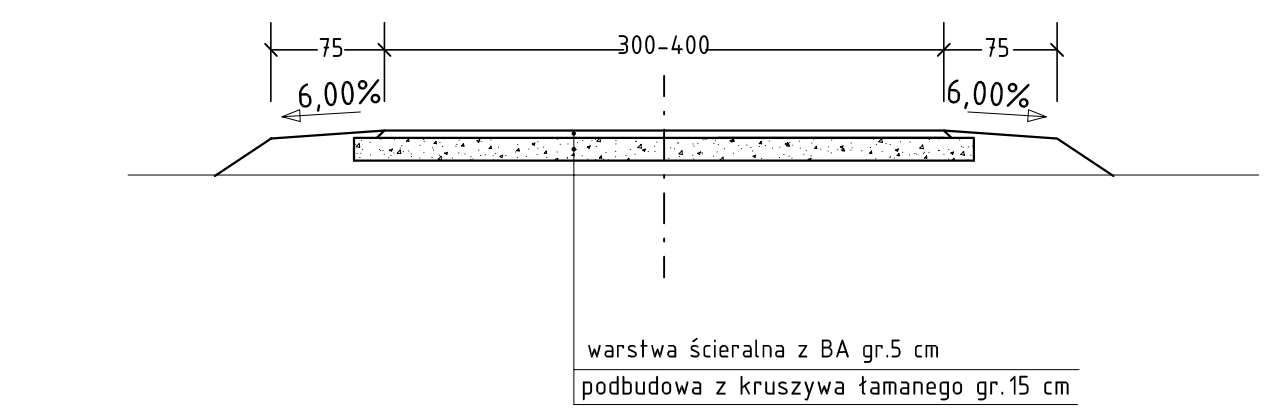
Przekrój przez próg w nawierzchni



Przekrój przez zjazd z kostki betonowej



Przekrój przez zjazd bitumiczny



# PRZEKROJE NORMALNE



USŁUGI PROJEKTOWO-KOMPUTEROWE  
mgr inż. Marcin Rybakiewicz  
72-005 PRZECŁAW, Warzymice 72/10  
tel. (fax)+48 91 (...) 311 74 71, 503 075 718

## Przebudowa drogi gminnej w m. Giżyn

Inwestor: Gmina Pyrzyce, Plac Ratuszowy 1, 74-200 Pyrzyce

Projektował: mgr inż. Marcin Rybakiewicz ZAP/0059/PWOD/06 skala 1:50

Sprawdził: mgr inż. Robert Mituta ZAP/0057/PWOD/06 rys. nr

Data wykonania: STYCZEŃ 2016 3